Übersicht Brücke 1:1'000

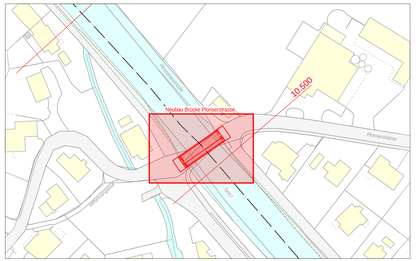

Kanton St.Gallen

Mels SG

Hochwasserschutz Seez

Mels

km 10.492

Brücke Plonserstrasse

Situation 1:100
Längsschnitt 1:100
Querschnitt 1:50

Ausfertigung für				Projekt Nr.		Plan Nr.	Beilage Nr.
				49.002		5.5	26
Studie	Projektverfasser	Index	Vis.	Entw.	Gez.	Gepr.	Datum
Vorprojekt	IG Seez BROBAG AG Müllbodenstrasse 6, 8885 Mels	-	Walser		SL	DW	14.04.22
Auflageprojekt	NIEDERER + POZZI UMWELT AG Burgerrietstrasse 13, 8730 Uznach	A					
Ausführungsprojekt	wfw Bauingenieure AG Bahnweg 68, 8887 Mels	B					
Abschlussakten		Plan Nr. wfw: 5600-35		File: 5600-35 Projektplan Brücke Plonserstrasse.2d			
				Format	126 x 45	m²	0.567

Situation 1:100

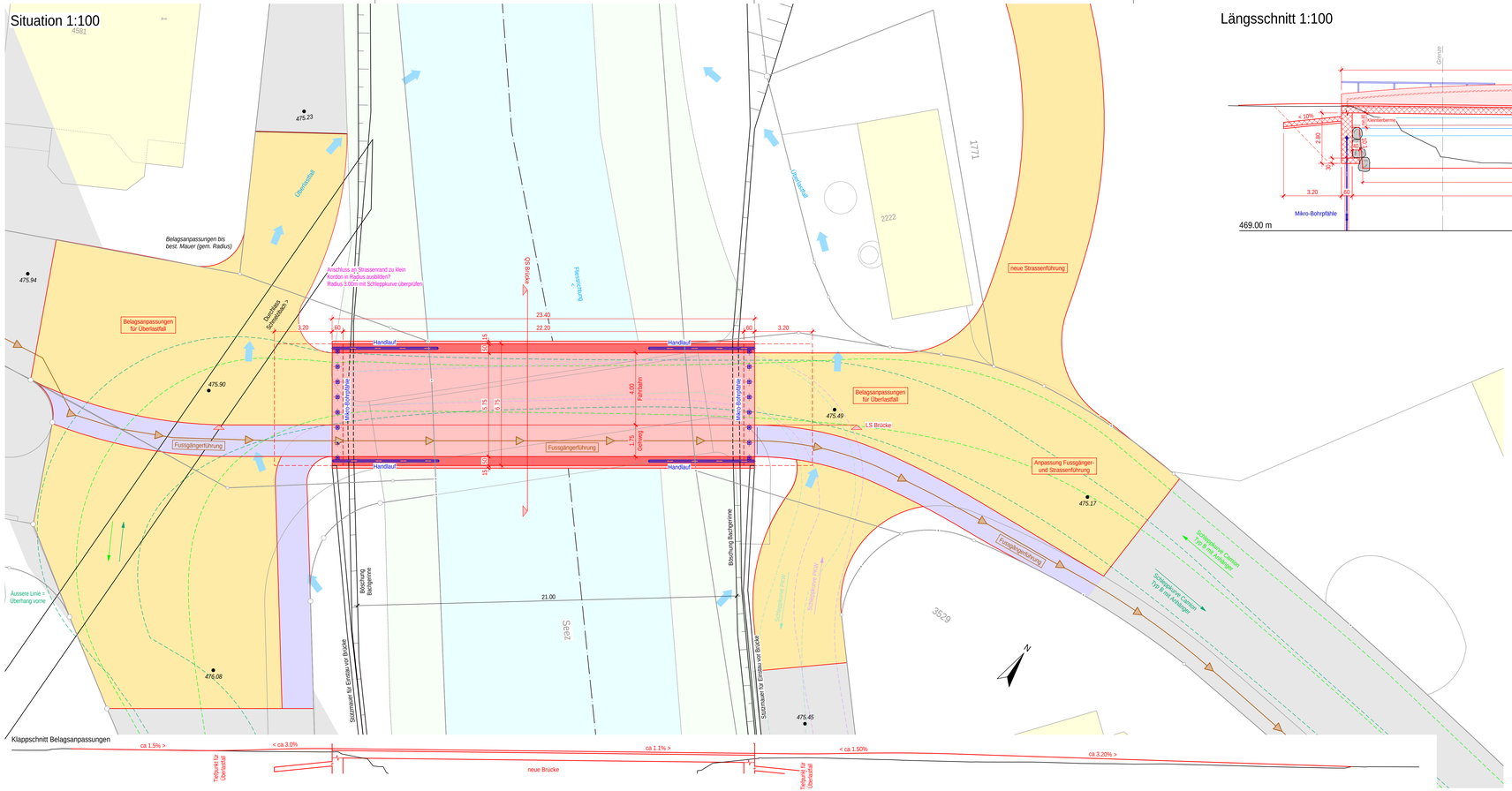

Längsschnitt 1:100

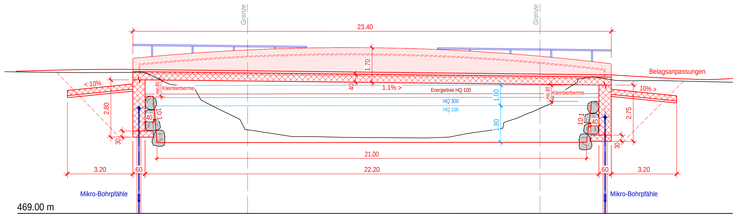

Querschnitt 1:50

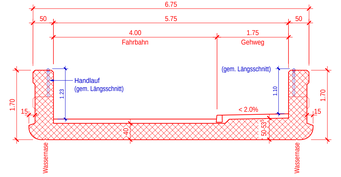

Legende

- best. Strassenfläche
- best. Gebäude
- best. Gerinne Bach
- best. Wald
- neue Brücke
- Belagsanpassungen Fahrbahn
- Belagsanpassungen Gehweg
- Schleppkurven Camion B mit Anhänger
- Schleppkurven PKW L = 5.10m

Index	Änderung
-	
-	
-	